








Legende





Innenbereich ohne Bebauungsplan

 Bestand ohne planrechtliche Festsetzungen











rechtskräftiger Bebauungsplan "Unter dem Rain" vom 25.01.1995

-  GE
-  MD
-  private Grünflächen
-  Baufenster
-  öffentliche Verkehrsflächen
-  Pflanzbindung Einzelbaum
-  Pflanzgebote Einzelbaum und Sträucher

Sonstige

-  Biotop
-  FFH
-  NSG
-  VSG

Eingriffe

-  Grenze Plangebiet
-  geplante Verkehrsflächen
-  geplante Grünflächen
-  geplante Baufenster
-  geplante Grundstücksgrenzen
-  geplante Flächen für Nebenanlagen
-  geplante Nutzungsgrenze
-  geplantes Leitungsrecht
-  geplante Nutzungsart
-  geplanter Gebäudeabbruch

Stadt Todtnau
 Gemarkung Geschwend
 1. Bebauungsplanänderung und -erweiterung
 "Unter dem Rain"

Abwägung der Umweltbelange nach §13a BauGB
 Bestand rechtskräftiger BPlan

PLAN M 1:1.000

 **GaLaPlan Kunz**
 Garten- und Landschaftsplanung
 Kurhausstraße 3; 79674 Todtnauberg
 Tel.- 07671/962870 Fax. 07671/962871

Stand 13.12.2018