











Legende

- rechtskräftiger BPlan "Obere Sonnhalde" (1968)
-  öffentliche Verkehrsflächen mit besonderer Zweckbestimmung
 -  öffentliche Grünfläche mit Zweckbestimmung Spielplatz
- Sonstige
-  §30 BNatschG Waldbiotop
- Eingriffe
-  Grenze Plangebiet
 -  geplante Verkehrsflächen
 -  geplante Grünflächen
 -  geplante Baufenster
 -  geplante Grundstücksgrenzen
 -  geplante Nutzungsgrenze
 -  Überlagerung Plangebiet mit Geltungsbereich des rechtskräftigen Bebauungsplanes

Stadt Todtnau, Gemarkung Todtnau
 Teiländerung und Erweiterung
 Bebauungsplan "Obere Sonnhalde II"

Abwägung Umweltbelange nach §13a BauGB
 Bestand gem. rechtskräftigem BPlan
 PLAN M 1:1.000

	GaLaPlan Kunz Garten- und Landschaftsplanung	Stand 24.01.2019
	Am Schlipf 6; Tel- 07671/ 99141-28	79674 Todtnauberg Fax. 07671/99141-49